

Définition d'un plan guide pour le secteur de la Schlossmatt

Réunion publique – 15 décembre 2025

1 – RAPPEL DU CONTEXTE DE L'ÉTUDE



- Elaboration d'un **plan guide** pour le quartier du Quai de l'Ill et du terrain de la Schlossmatt ;
- Objectif : Définir le futur du quartier après le départ du terrain de football ;
- Programme :
 - Créer un nouveau **parc urbain**, ouvert sur l'Ill ;
 - Etendre le **gymnase de la Schlossmatt** ;
 - Déterminer l'avenir du **gymnase du Parc** : rénovation, transformation ou démolition au regard de son état de vétusté ;
 - Sécuriser les **abords du collège du Parc** ;
 - Améliorer et consolider la **piste cyclable Vélostras G**, reliant Strasbourg au site en longeant le canal, puis poursuivant vers Blaesheim via la Vigie ;
 - Accompagner le **déménagement des activités du club de football** entièrement relocalisées sur la zone sportive Schweitzer ;
 - Travailler sur le **schéma de circulation** en lien avec les études de mobilité (étude en cours).

2 – CONCLUSIONS DE L'ATELIER PARTICIPATIF

Propositions collectives

Mot clé	Nombre d'occurrences
Bancs	17
Stationnement	12
Eclairage	11
Fontaine d'eau potable	10
Stationnement vélo	10
Ponton	9
Végétation & Arbres	9
Poubelles	8
Aire de jeux	8
Verger	8
Piste cyclable	8
Jeux d'eau	6
Petits jeux d'équilibre	5
Pêche	5
Débarcadère canoë/kayak	5
Kiosque	5
Station réparation et gonflage vélo	5
Terrain de pétanque	5
WC	5
Aire d'ébats canins	4
Aire fitness	4
Compost	4
Parcours santé	4
Espace libre pour yoga en groupe	4
Jardins partagés	3
Aire de retournement	3
Cheminements de promenade/footing	3
Canisite et sacs	2
Fontaine d'ornement	2
Baignade	2
Biodiversité	2
Panneaux pédagogiques	2
Food-truck/Guinguette	2
Tables de pique-nique	2
Terrain de beach-volley	2

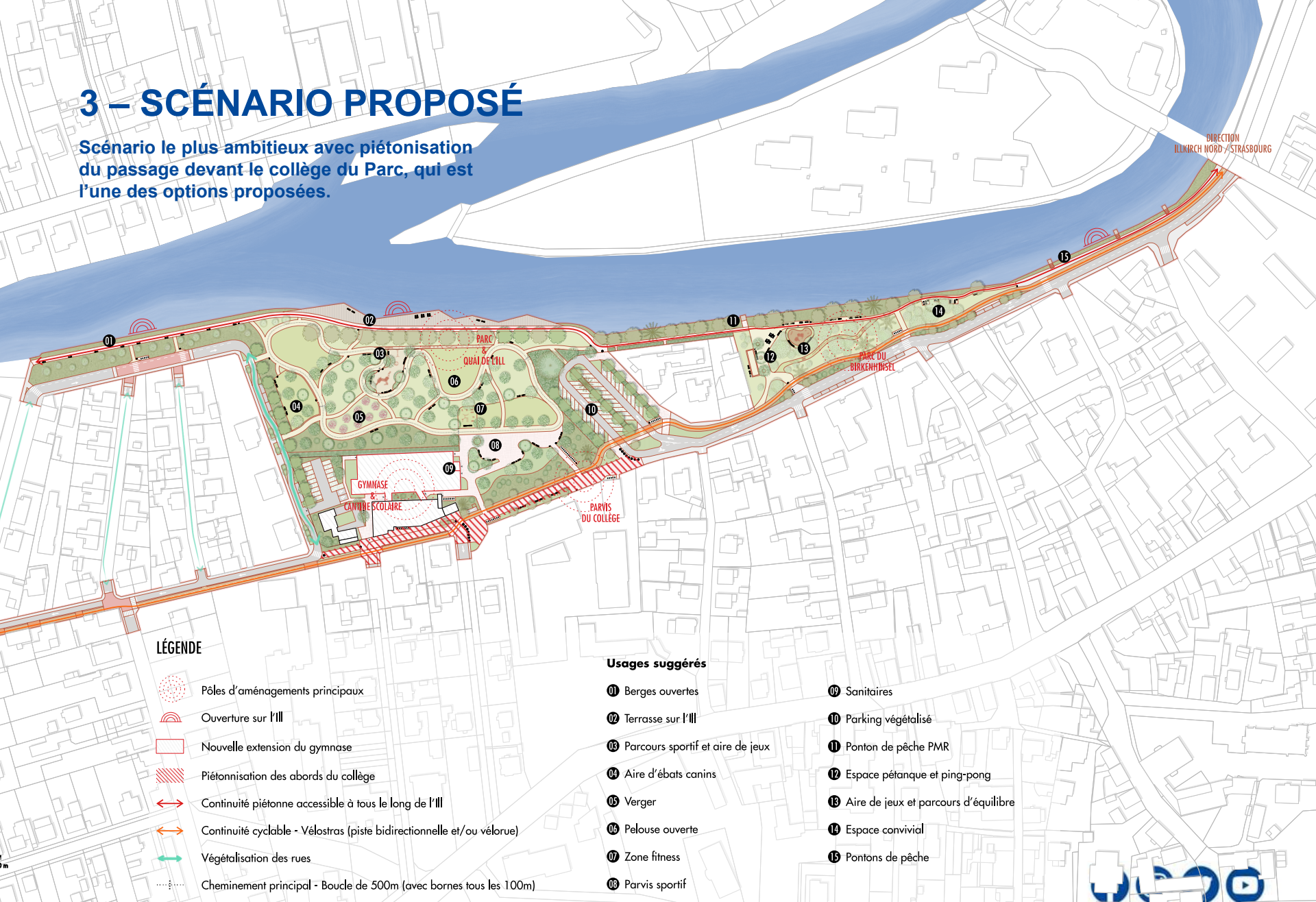
Propositions individuelles non-souhaitées

Barbecue			3	
City-stade			5	1
Food-truck/Guinguette			9	4
Gymnase Parc	2		2	1
Incivilité	4			1
Insécurité	2			
Jardins partagés			2	1
Mare			1	
Mauvaise odeur	2			
Moustiques	2		1	
Squat	2		6	



3 – SCÉNARIO PROPOSÉ

Scénario le plus ambitieux avec piétonisation du passage devant le collège du Parc, qui est l'une des options proposées.



LÉGENDE

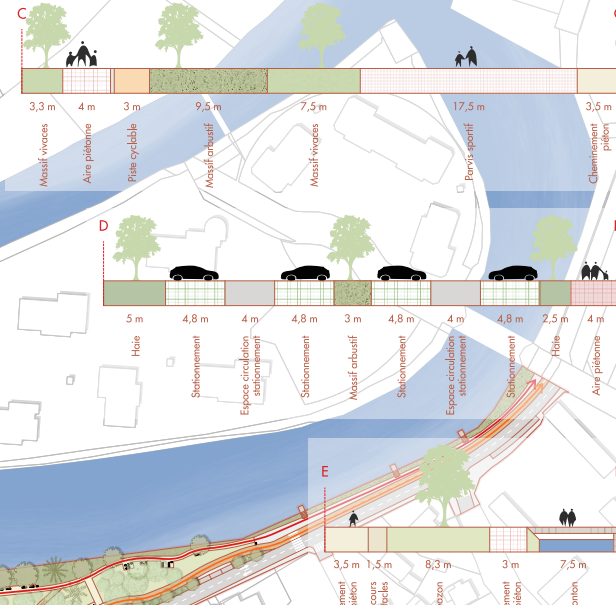
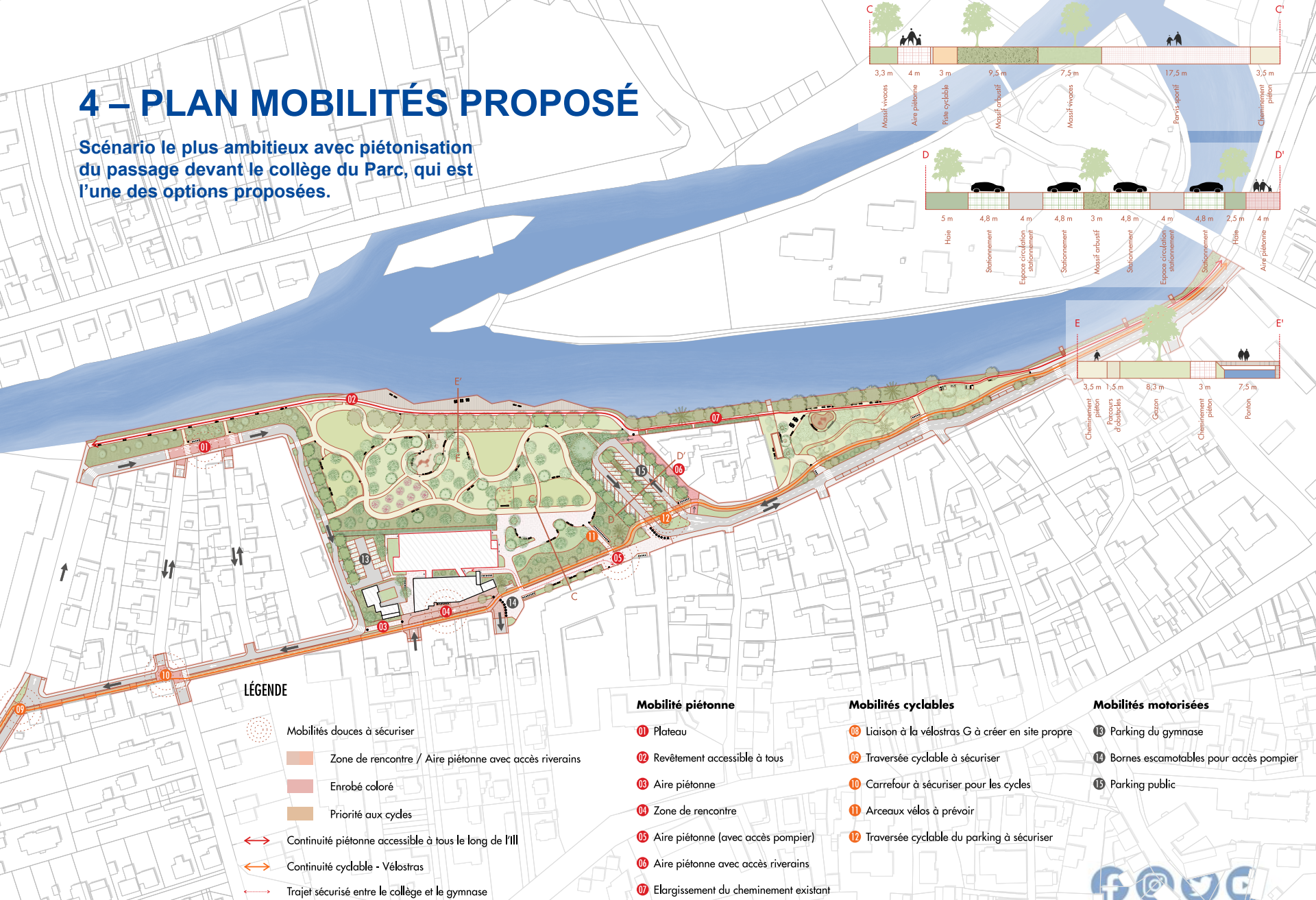
- Pôles d'aménagements principaux
- Ouverture sur l'ill
- Nouvelle extension du gymnase
- Piétonisation des abords du collège
- Continuité piétonne accessible à tous le long de l'ill
- Continuité cyclable - Vélostras (piste bidirectionnelle et/ou vélorue)
- Végétalisation des rues
- Cheminement principal - Boucle de 500m (avec bornes tous les 100m)

Usages suggérés

- | | |
|-------------------------------------|---|
| 01 Berges ouvertes | 09 Sanitaires |
| 02 Terrasse sur l'ill | 10 Parking végétalisé |
| 03 Parcours sportif et aire de jeux | 11 Ponton de pêche PMR |
| 04 Aire d'ébats canins | 12 Espace pétanque et ping-pong |
| 05 Verger | 13 Aire de jeux et parcours d'équilibre |
| 06 Pelouse ouverte | 14 Espace convivial |
| 07 Zone fitness | 15 Pontons de pêche |
| 08 Parvis sportif | |

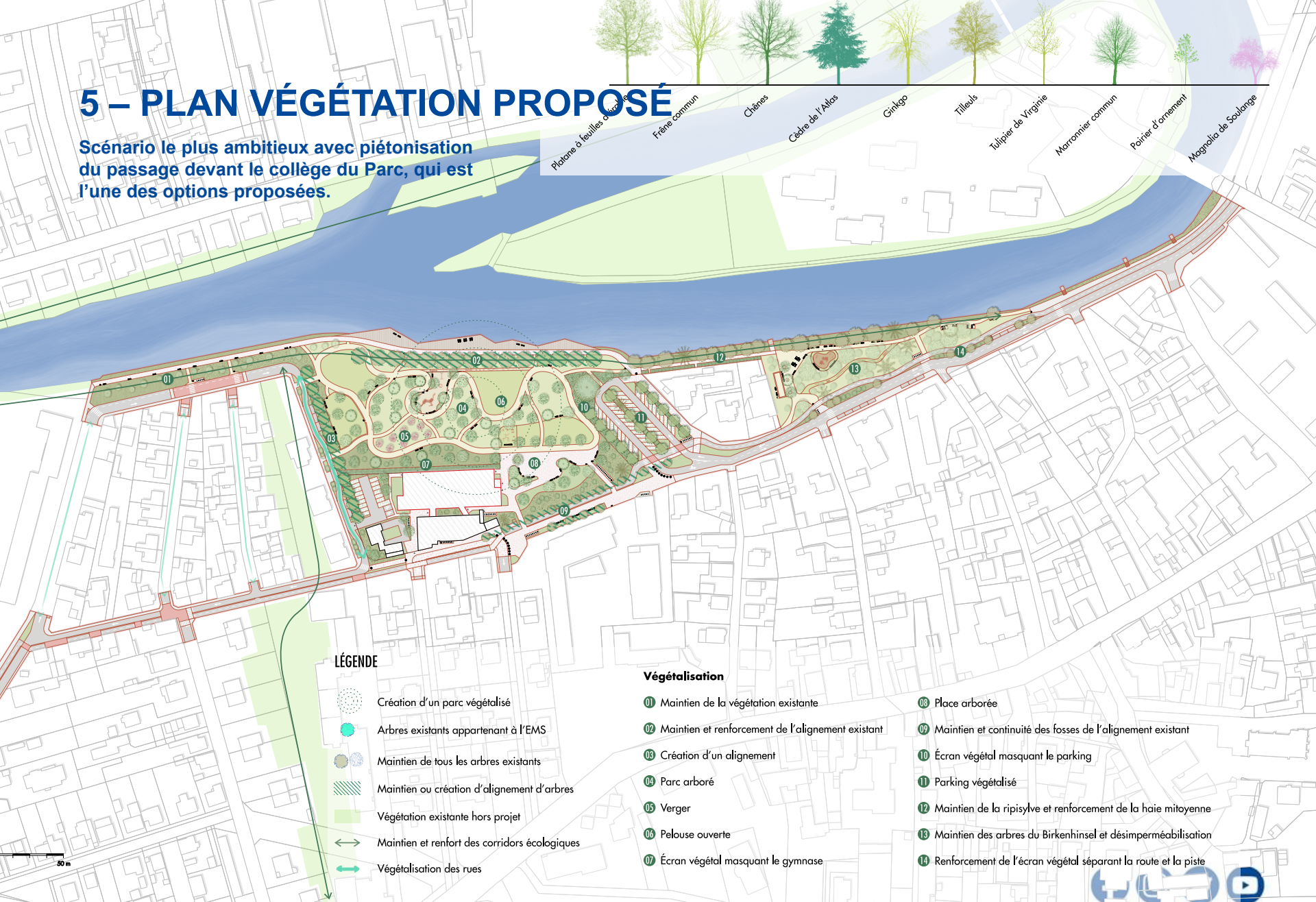
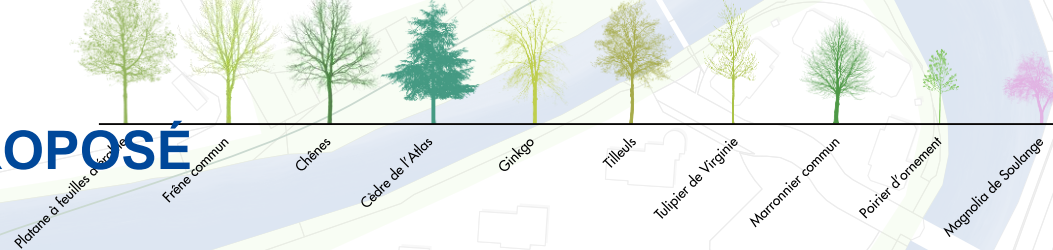
4 – PLAN MOBILITÉS PROPOSÉ

Scénario le plus ambitieux avec piétonisation du passage devant le collège du Parc, qui est l'une des options proposées.



5 – PLAN VÉGÉTATION PROPOSÉ

Scénario le plus ambitieux avec piétonisation du passage devant le collège du Parc, qui est l'une des options proposées.



LÉGENDE

- Création d'un parc végétalisé
- Arbres existants appartenant à l'EMS
- Maintien de tous les arbres existants
- Maintien ou création d'alignement d'arbres
- Végétation existante hors projet
- Maintien et renfort des corridors écologiques
- Végétalisation des rues

Végétalisation

- 01 Maintien de la végétation existante
- 02 Maintien et renforcement de l'alignement existant
- 03 Création d'un alignement
- 04 Parc arboré
- 05 Verger
- 06 Pelouse ouverte
- 07 Écran végétal masquant le gymnase
- 08 Place arborée
- 09 Maintien et continuité des fosses de l'alignement existant
- 10 Écran végétal masquant le parking
- 11 Parking végétalisé
- 12 Maintien de la ripisylve et renforcement de la haie mitoyenne
- 13 Maintien des arbres du Birkenhinsel et désimperméabilisation
- 14 Renforcement de l'écran végétal séparant la route et la piste

6 – VUES D'AMBIANCES









Échange avec la salle